Ситуационный центр

Ликвидация несанкционированных свалок

Инструкция пользователя

Содержание

1. Начало работы 2
2. Навигация по страницам 2
3. Просмотр дашбордов 3
4. Дашборд «Ликвидация несанкционированных свалок» 3
4.1. Вкладка «Проекты» 6
4.2. Вкладка «Выполнение» 7
4.3. Вкладка «Оплата» 8
4.4. Вкладка «Детализация по оплате» 8
4.5. Вкладка «Этапы» 9
4.6. Вкладка «Контрольные точки» 10
4.7. Вкладка «Проект» 11
4.8. Вкладка «Отчет» 11
5. Техническая поддержка 12

1. Начало работы

Для входа в Ситуационный центр (далее – Система) необходимо выполнить следующие шаги:

1. Запустить браузер. Открыть страницу входа в Систему по ссылке https://sc.yarcloud.ru.
2. В открывшемся окне (Рисунок 1) ввести учетные данные пользователя.

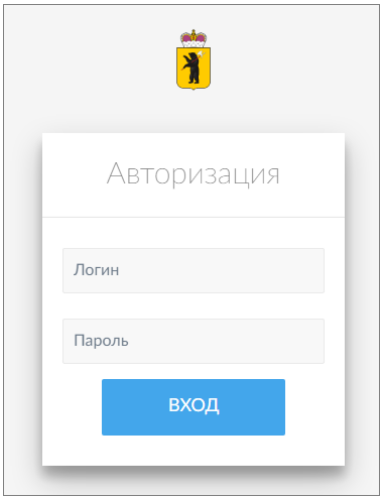

Рисунок 1 – Окно аутентификации пользователя

3. Нажать кнопку «Вход».
4. При ошибке данных авторизации отобразится сообщение «Неправильное имя пользователя или пароль». В этом случае необходимо проверить данные и повторить ввод.
5. После успешной аутентификации будет отображена главная страница (Рисунок 2).

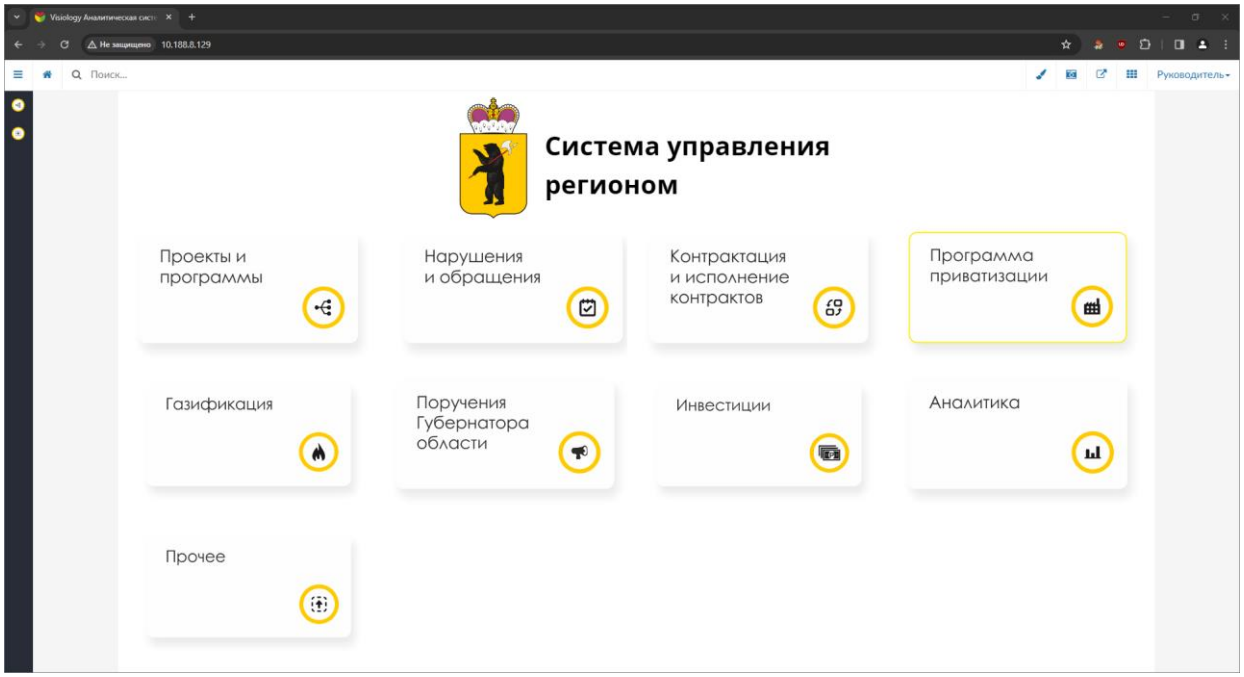

Рисунок 2 – Главная страница Системы

2. Навигация по страницам

Главная страница Системы содержит меню с пунктами – разделами, а также боковую панель.

При переходе в конкретный раздел пользователь имеет возможность воспользоваться дашбордами данного раздела.

Также для навигации по разделам и дашбордам можно использовать боковую панель, расположенную в левой области главной страницы.

3. Просмотр дашбордов

Для просмотра дашборда «Ликвидация несанкционированных свалок» нужно:

1. Выбрать пункт меню «Нарушения, обращения», либо перейти в пункт раздела в левой части страницы .
2. Выбрать дашборд «Ликвидация несанкционированных свалок» (Рисунок 3).

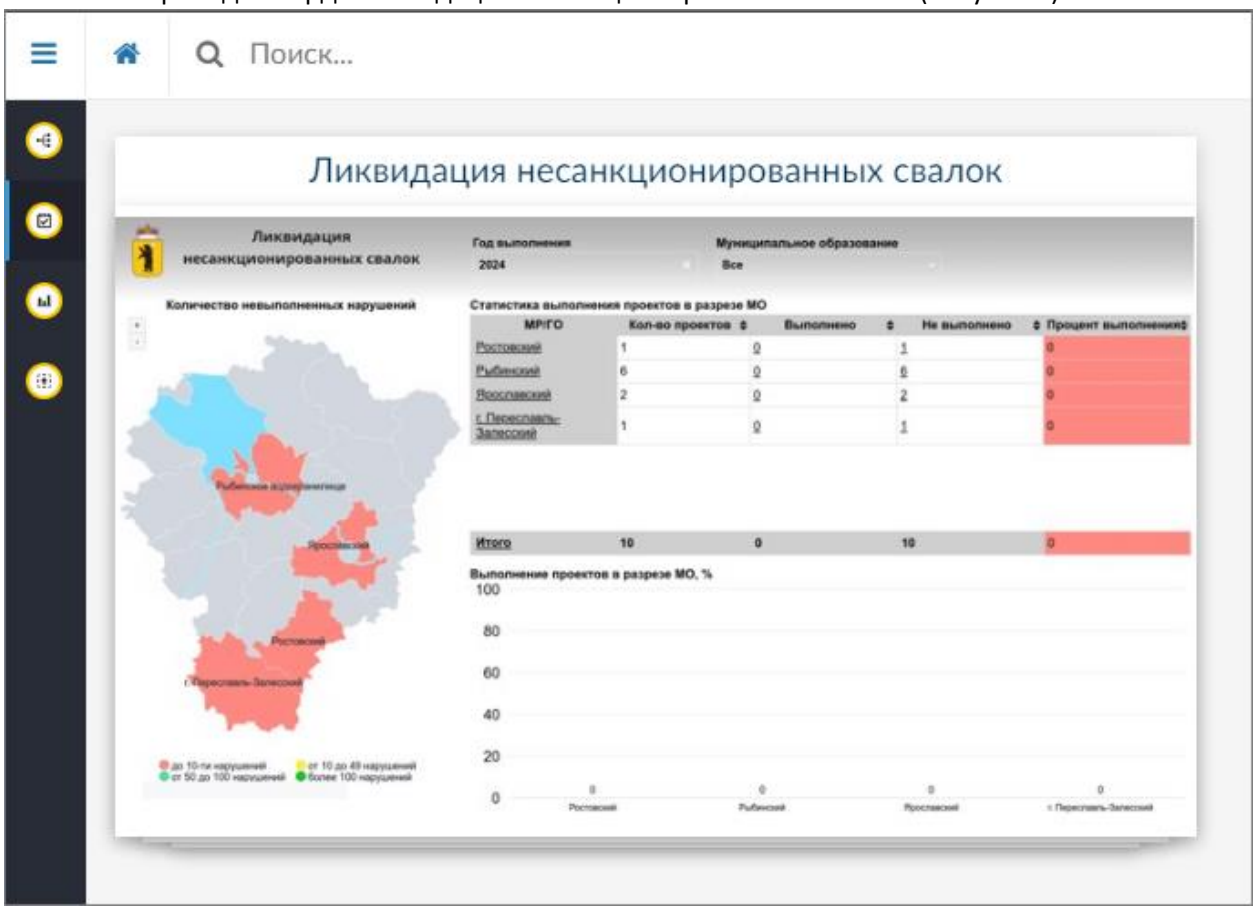

Рисунок 3 – Дашборд раздела «Нарушения, обращения»

4. Дашборд «Ликвидация несанкционированных свалок»

Дашборд (Рисунок 4) содержит таблицы и диаграммы по разделу «Ликвидация несанкционированных свалок», сгруппированные по вкладкам:

- Проекты;
- Выполнение;
- Этапы;
- Оплата;
- Детализация по оплате;
- Контрольные точки;
- Проект;
- Отчет.

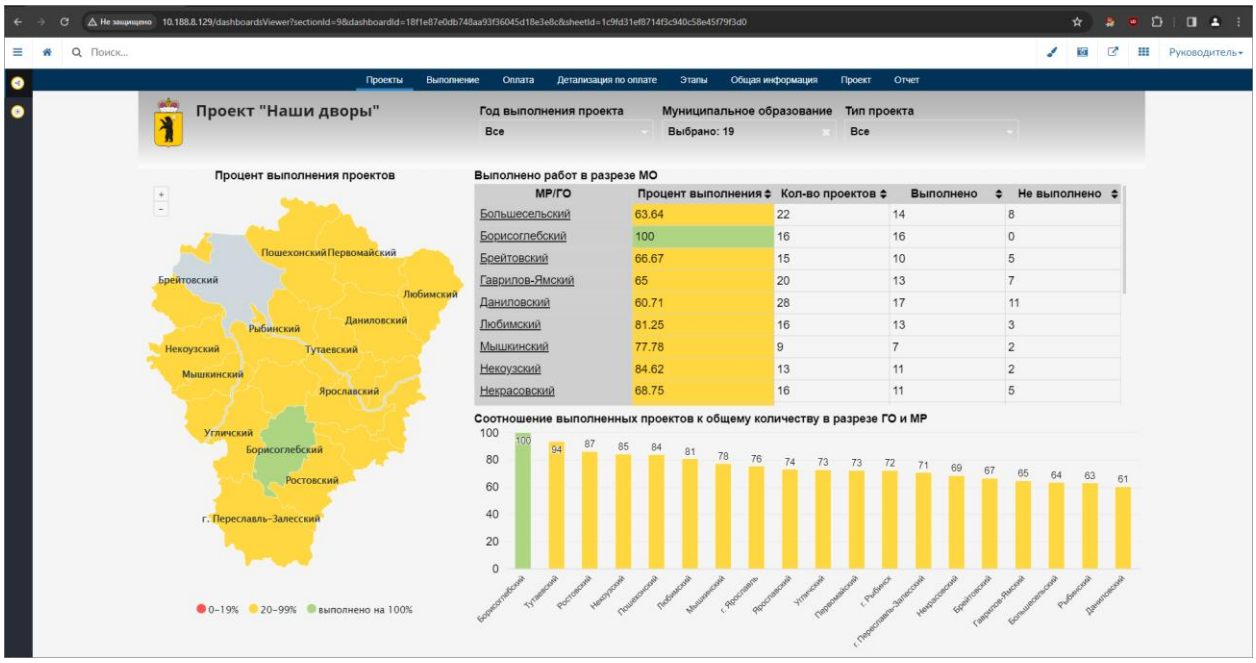

Рисунок 4 – Дашборд «Ликвидация несанкционированных свалок»

Краткое описание вкладок указано в таблице (Таблица 1).

Таблица 1

№ п.п.	Наименование вкладки	Состав информации	Краткое описание	Переход на другую вкладку
1	Проекты	Диаграмма «Количество невыполненных обращений»; Таблица «Статистика выполнения проектов в разрезе МО»; Диаграмма «Выполнение проектов в разрезе МО, %»	Отображение сведений по выполнению проектов в разрезе муниципальных образований. Возможность фильтрации по параметрам: год выполнения, муниципальное образование. Основная вкладка.	Возможность перехода из таблицы по ссылке на МР/ГО на вкладку «Выполнение» для просмотра сведений по проектам выбранного МР/ГО
2	Выполнение	Таблица «Выполнение работ»; Диаграмма «Источник получения информации»	Отображение сведений по выполнению проектов. Возможность фильтрации по параметрам: год выполнения, муниципальное образование, этап выполнения Может быть использована и как основная, и как детализация для вкладок	Возможность перехода из таблицы по ссылке на код проекта на вкладку «Проект» для просмотра сведений по выбранному проекту

			«Проекты», «Этапы», «Контрольные точки»	
3	Этапы	Таблица «Этапы выполнения проектов»; Диаграмма «Этапы»	Отображение сведений по количеству проектов в разрезе этапов и муниципальных образований Возможность фильтрации по параметрам: год выполнения, муниципальное образование, этап выполнения. Основная вкладка.	Возможность перехода из таблицы по ссылке на МР/ГО на вкладку «Выполнение»
4	Оплата	Таблица по стоимостным показателям в разрезе муниципальных образований	Отображение сведений по стоимостный показателям и кассовому исполнению. Возможность фильтрации параметрам: год выполнения, муниципальное образование. Основная вкладка.	Возможность перехода из таблицы по ссылке на наименование МР/ГО на вкладку «Детализация по оплате»
5	Детализация по оплате	Таблица «Детализация по оплате»	Отображение сведений по оплате в разрезе проектов. Возможность фильтрации по параметрам: год выполнения, муниципальное образование. Может быть использована и как основная, и как детализация для вкладки «Оплата».	Возможность перехода из таблицы по ссылке на код проекта на вкладку «Проект»
6	Контрольные точки	Таблица по нахождению проектов на этапах и прохождению контрольной точки	Отображение сведений по прохождению этапов (контрольных точек). Возможность фильтрации по параметрам: год выполнения, муниципальное образование.	Возможность перехода по ссылке на МР/ГО или значение на вкладку «Выполнение» с применением фильтров
7	Проект	Таблица «Информация по проекту», таблица «Информация по этапу»	Отображение информации по проекту и этапам Используется как детализация для вкладок	Возможность перехода на Геопортал для просмотра

			Выполнение», «Детализация по оплате», «Отчет»	карточки объекта с фото Возможность перехода на вкладку «Отчет», содержащей детальную информацию по проектам
8	Отчет	Таблица с детальной информацией по проекту	Отображение детальной информации по проектам Может использоваться как основная и детализация для вкладки «Проект»	Возможность перехода на Геопортал для просмотра карточки объекта с фото

4.1. Вкладка «Проекты»

Вкладка предназначена для отображения сведений по выполнению проектов в разрезе муниципальных образований (Рисунок 5).

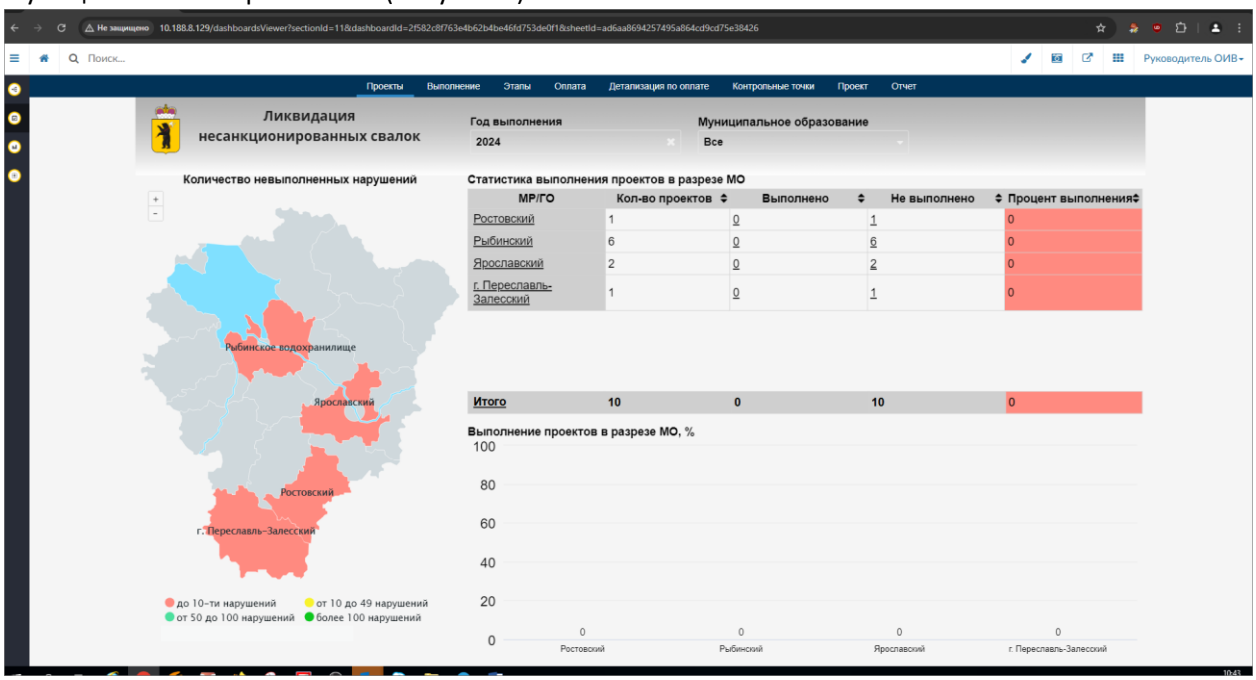

Рисунок 5 – Вкладка «Проекты»

В верхней части вкладки размещены фильтры «Год выполнения», «Муниципальное образование» для отображения данных.

Для того, чтобы воспользоваться фильтром, нужно нажать фильтр, выбрать нужное значение (значения – в случае функции множественного выбора на фильтре), нажать кнопку «Применить». После этого данные на вкладке, на которые влияет фильтр, перестроятся в соответствии с выбранными значениями в фильтре.

Элементы вкладки:

- Диаграмма «Количество невыполненных нарушений»;
- Таблица «Статистика выполнения проектов в разрезе МО»;
- Диаграмма «Выполнение проектов в разрезе МО, %».

Диаграмма «Количество невыполненных нарушений» предназначена для отображения данных по количеству нарушений на карте региона. При наведении мыши на область муниципального образования отображается значение показателя.

Таблица «Статистика выполнения проектов в разрезе МО» предназначена для отображения показателей по выполнению проектов. Предусмотрена сортировка по значениям в колонках таблицы. Предусмотрен переход из таблицы по ссылке на МР/ГО и значении на вкладку «Выполнение» для просмотра детализированной информации - сведений по проектам выбранного МР/ГО.

Диаграмма «Выполнение проектов в разрезе МО, %» предназначена для отображения значений показателя «Процент выполнения» по ГО/ МР.

4.2. Вкладка «Выполнение»

Вкладка предназначена для отображения сведений по выполнению проектов (Рисунок 6).

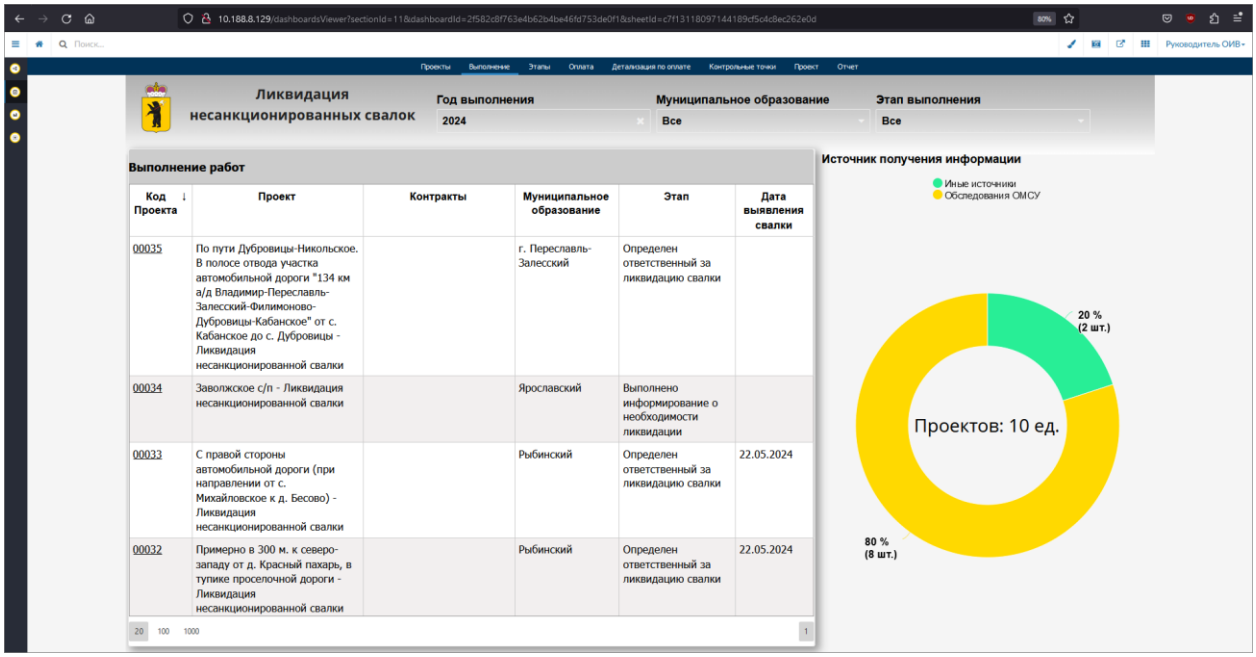

Рисунок 6 – Вкладка «Выполнение»

В верхней части вкладки размещены фильтры «Год выполнения», «Муниципальное образование», «Этап выполнения» для отображения данных. Работа с фильтрами описана в п. 4.1.

Элементы вкладки:

- Таблица «Выполнение работ»;
- Диаграмма «Источник получения информации».

Таблица «Выполнение работ» предназначена для отображения сведений по выполнению проектов. Предусмотрена сортировка по значениям в колонках таблицы. Предусмотрен переход из таблицы по ссылке на код проекта на вкладку «Проект» для просмотра детализированной информации - сведений по выбранному проекту и контрактам.

Диаграмма «Источник получения информации» предназначена для отображения показателей «Количество проектов» и «Процент выполнения проектов» в общем количестве выбранных проектов по источникам информации.

Вкладка может быть использована и как основная, и как детализация для вкладок «Проекты», «Этапы», «Контрольные точки». В случае перехода из основных вкладок для отображения сведений применяются фильтры основных вкладок.

4.3. Вкладка «Оплата»

Вкладка предназначена для отображения сведений по стоимостным показателям и кассовому исполнению (Рисунок 7).

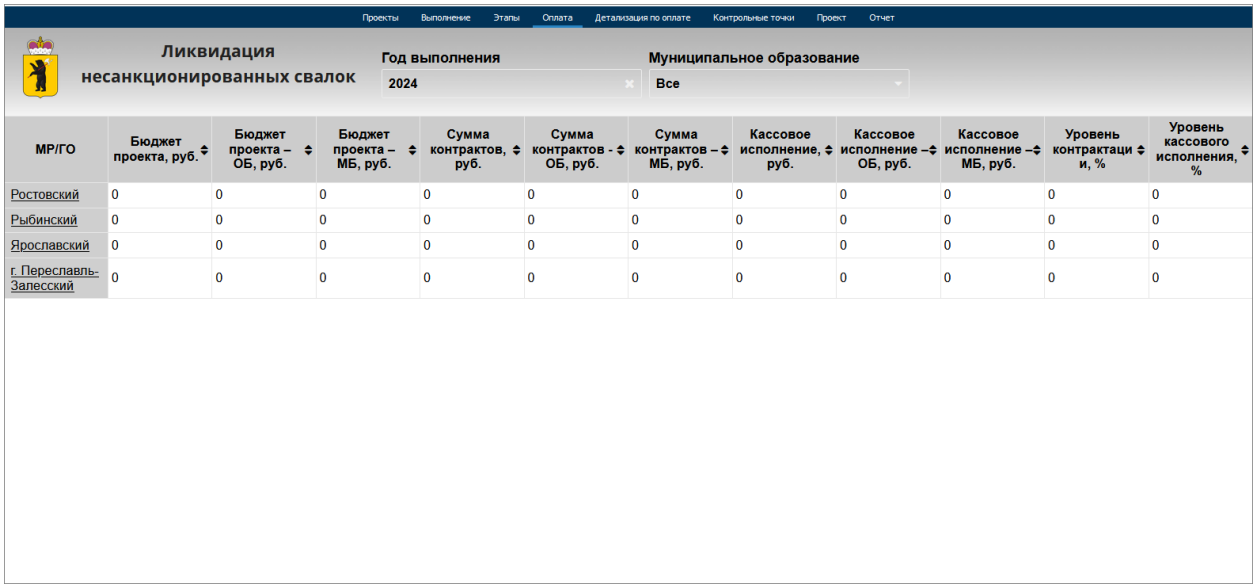

МР/ГО	Бюджет проекта, руб.	Бюджет проекта – ОБ, руб.	Бюджет проекта – МБ, руб.	Сумма контрактов, руб.	Сумма контрактов - ОБ, руб.	Сумма контрактов – МБ, руб.	Кассовое исполнение, руб.	Кассовое исполнение – ОБ, руб.	Кассовое исполнение – МБ, руб.	Уровень контрактации, %	Уровень кассового исполнения, %
Ростовский	0	0	0	0	0	0	0	0	0	0	0
Рыбинский	0	0	0	0	0	0	0	0	0	0	0
Ярославский	0	0	0	0	0	0	0	0	0	0	0
г. Переславль-Залесский	0	0	0	0	0	0	0	0	0	0	0

Рисунок 7 – Вкладка «Оплата»

В верхней части вкладки размещены фильтры «Год выполнения», «Муниципальное образование» для отображения данных. Работа с фильтрами описана в п. 4.1.

Элементы вкладки:

- Таблица по стоимостным показателям в разрезе муниципальных образований.

Таблица предназначена для отображения сведений по стоимостным показателям в разрезе муниципальных образований. Предусмотрена сортировка по значениям в колонках таблицы. Предусмотрен переход из таблицы по ссылке на наименовании МР/ГО на вкладку «Детализация по оплате» для просмотра детализированной информации - сведений по проектам.

4.4. Вкладка «Детализация по оплате»

Вкладка предназначена для отображения сведений по стоимостным показателям по проектам (Рисунок 8).

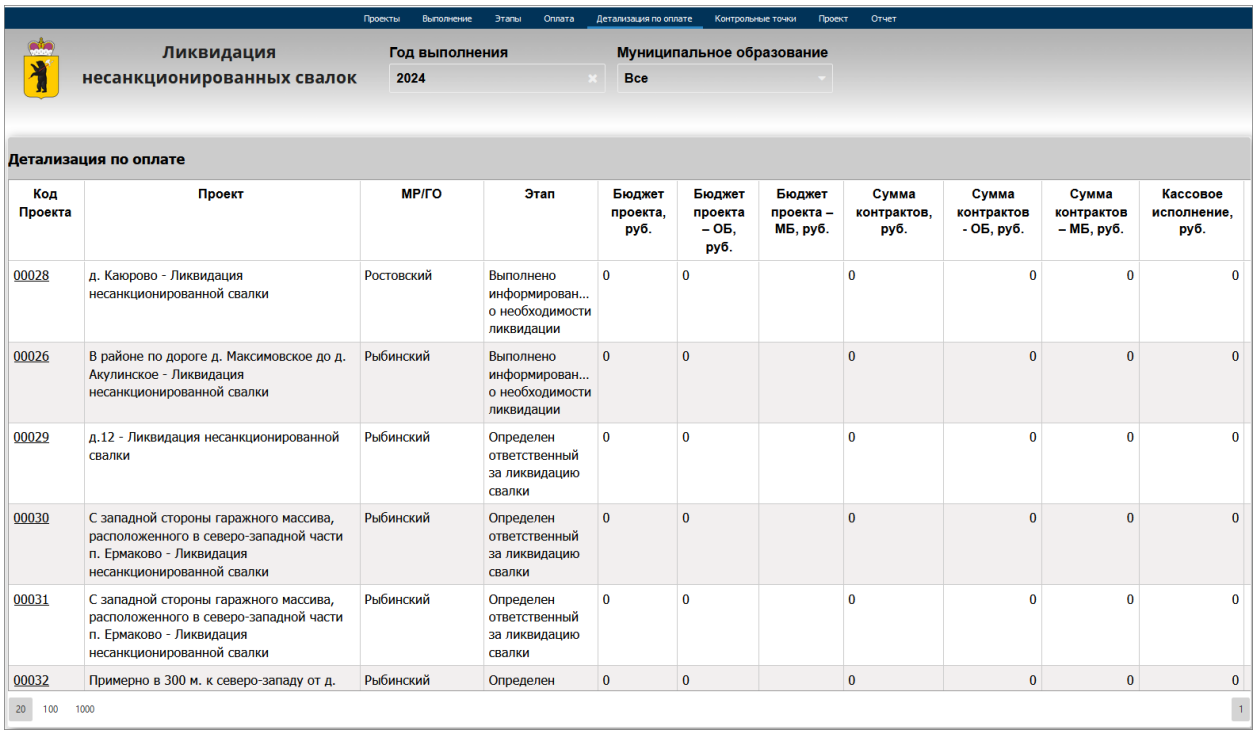

Код Проекта	Проект	МР/ГО	Этап	Бюджет проекта, руб.	Бюджет проекта – ОБ, руб.	Бюджет проекта – МБ, руб.	Сумма контрактов, руб.	Сумма контрактов - ОБ, руб.	Сумма контрактов – МБ, руб.	Кассовое исполнение, руб.
00028	д. Каюрово - Ликвидация несанкционированной свалки	Ростовский	Выполнено информирован... о необходимости ликвидации	0	0		0	0	0	0
00026	В районе по дороге д. Максимовское до д. Акулинское - Ликвидация несанкционированной свалки	Рыбинский	Выполнено информирован... о необходимости ликвидации	0	0		0	0	0	0
00029	д.12 - Ликвидация несанкционированной свалки	Рыбинский	Определен ответственный за ликвидацию свалки	0	0		0	0	0	0
00030	С западной стороны гаражного массива, расположенного в северо-западной части п. Ермаково - Ликвидация несанкционированной свалки	Рыбинский	Определен ответственный за ликвидацию свалки	0	0		0	0	0	0
00031	С западной стороны гаражного массива, расположенного в северо-западной части п. Ермаково - Ликвидация несанкционированной свалки	Рыбинский	Определен ответственный за ликвидацию свалки	0	0		0	0	0	0
00032	Примерно в 300 м. к северо-западу от д.	Рыбинский	Определен	0	0		0	0	0	0

Рисунок 8 – Вкладка «Детализация по оплате»

В верхней части вкладки размещены фильтры «Год выполнения проекта», «Муниципальное образование», «Тип проекта» для отображения данных. Работа с фильтрами описана в п. 4.1.

Элементы вкладки:

- Таблица «Детализация по оплате».

Таблица предназначена для отображения сведений по оплате по проектам. Предусмотрена сортировка по значениям в колонках таблицы. Предусмотрен переход из таблицы по ссылке на код проекта на вкладку «Проект» для просмотра детализированной информации - сведений по проекту.

Вкладка может быть использована и как основная, и как детализация для вкладки «Оплата». В случае перехода из основных вкладок для отображения сведений применяются фильтры основных вкладок.

4.5. Вкладка «Этапы»

Вкладка предназначена для отображения сведений по количеству проектов в разрезе этапов и муниципальных образований (Рисунок 9).

В верхней части вкладки размещены фильтры «Год выполнения», «Муниципальное образование», «Этап выполнения» для отображения данных. Работа с фильтрами описана в п. 4.1.

Элементы вкладки:

- Таблица «Этапы выполнения проектов»;
- Диаграмма «Этапы».

Таблица предназначена для отображения сведений по количеству проектов в разрезе этапов и муниципальных образований. Предусмотрен переход из таблицы по ссылке на наименовании МР/ГО на вкладку «Выполнение» для просмотра детализированной информации - сведений по выполнению проектов.

Диаграмма «Этапы» предназначена для отображения процентного соотношения проектов, находящихся на определенном этапе выполнения. При наведении мыши на область этапа отображаются сведения о количестве проектов.

Рисунок 9 – Вкладка «Этапы»

4.6. Вкладка «Контрольные точки»

Вкладка предназначена для отображения сведений по проекту (Рисунок 10).

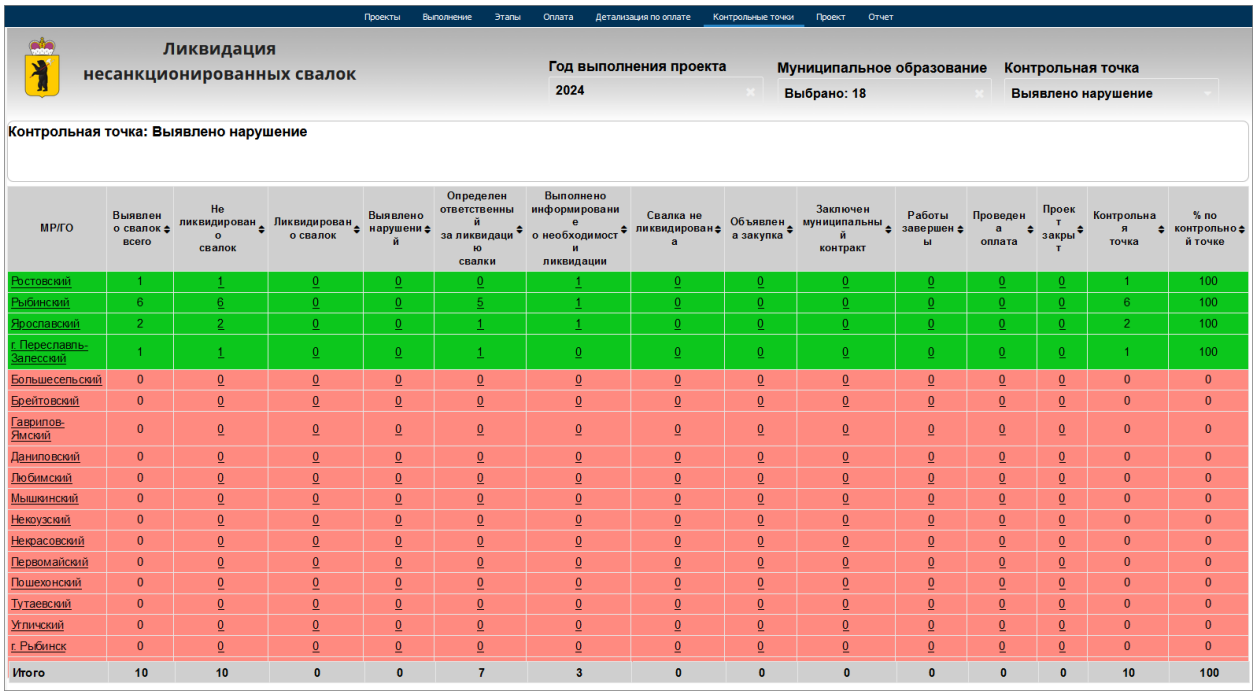

МР/ГО	Выявлено свалок всего	Не ликвидировано свалок	Ликвидировано свалок	Выявлено нарушений	Определен ответственный за ликвидацию свалки	Выполнено информирование о необходимости ликвидации	Свалка не ликвидирована	Объявлена закупка	Заключен муниципальный контракт	Работы завершены	Проведена оплата	Проект закрыт	Контрольная точка	% по контрольной точке
Ростовский	1	1	0	0	0	1	0	0	0	0	0	0	1	100
Рыбинский	6	6	0	0	5	1	0	0	0	0	0	0	6	100
Ярославский	2	2	0	0	1	1	0	0	0	0	0	0	2	100
г. Переславль-Залесский	1	1	0	0	1	0	0	0	0	0	0	0	1	100
Большесельский	0	0	0	0	0	0	0	0	0	0	0	0	0	0
Брейтовский	0	0	0	0	0	0	0	0	0	0	0	0	0	0
Гаврилов-Ямский	0	0	0	0	0	0	0	0	0	0	0	0	0	0
Даниловский	0	0	0	0	0	0	0	0	0	0	0	0	0	0
Любимский	0	0	0	0	0	0	0	0	0	0	0	0	0	0
Мышкинский	0	0	0	0	0	0	0	0	0	0	0	0	0	0
Некоузский	0	0	0	0	0	0	0	0	0	0	0	0	0	0
Некрасовский	0	0	0	0	0	0	0	0	0	0	0	0	0	0
Первомайский	0	0	0	0	0	0	0	0	0	0	0	0	0	0
Пошехонский	0	0	0	0	0	0	0	0	0	0	0	0	0	0
Тутаевский	0	0	0	0	0	0	0	0	0	0	0	0	0	0
Угличский	0	0	0	0	0	0	0	0	0	0	0	0	0	0
г. Рыбинск	0	0	0	0	0	0	0	0	0	0	0	0	0	0
Итого	**10**	**10**	**0**	**0**	**7**	**3**	**0**	**0**	**0**	**0**	**0**	**0**	**10**	**100**

Рисунок 10 – Вкладка «Контрольные точки»

В верхней части вкладки размещены фильтры «Год выполнения проекта», «Муниципальное образование», «Контрольная точка» для отображения данных. Работа с фильтрами описана в п. 4.1.

Элементы вкладки:

- Таблица.

Таблица предназначена для отображения сведений по количеству проектов в разрезе «Год выполнения проекта», «Муниципальное образование», «Контрольная точка». Предусмотрен переход из таблицы по ссылке на наименовании МР/ГО или значение на вкладку «Выполнение» для просмотра детализированной информации - сведений по выполнению проектов.

4.7. Вкладка «Проект»

Вкладка предназначена для отображения сведений по проекту (Рисунок 11).

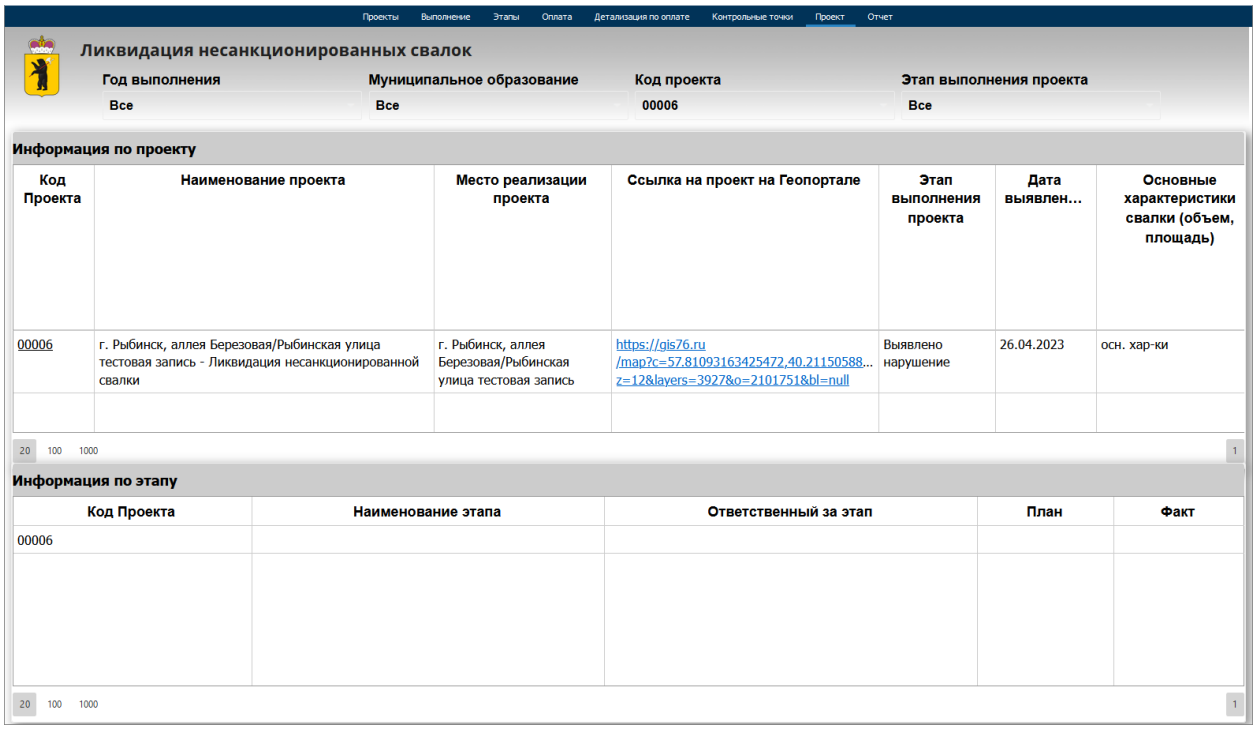

Рисунок 11 – Вкладка «Проект»

Вкладка является детализацией для основных вкладок «Выполнение», «Детализация по оплате», «Общая информация».

Элементы вкладки:

- Таблица «Информация по проекту»;
- Таблица «Информация по этапу».

Таблица «Информация по проекту» предназначена для отображения сведений по проекту. Предусмотрен переход на Геопортал для просмотра карточки объекта с фото до реализации, в процессе реализации, после реализации, изображения с видеокамер. Предусмотрен переход к вкладке «Отчет», содержащей детальную информацию по проекту.

Таблица «Информация по этапу» предназначена для отображения сведений по контрактам и актуальным этапам выполнения контрактов по проекту. Предусмотрена сортировка по значению в колонке таблицы.

4.8. Вкладка «Отчет»

Вкладка предназначена для отображения сведений по проектам (Рисунок 12).

В верхней части вкладки размещены фильтры «Год выполнения проекта», «Муниципальное образование», «Тип проекта», «Этап выполнения проекта» для отображения данных. Работа с фильтрами описана в п. 4.1.

Элементы вкладки:

- Таблица.

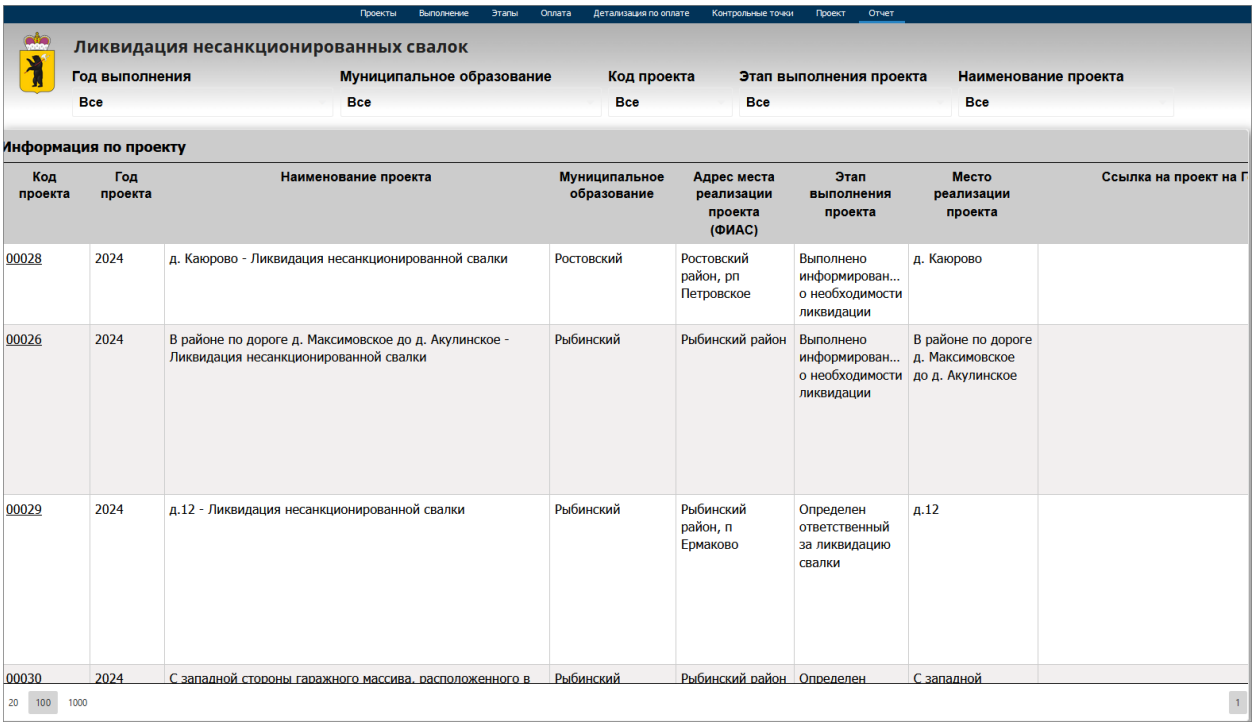

Рисунок 12 – Вкладка «Отчет»

Таблица предназначена для отображения сведений по выбранным проектам. Предусмотрен переход на Геопортал для просмотра карточки объекта с фото.

Вкладка может быть использована и как основная, и как детализация для вкладки «Проект». В случае перехода из основной вкладки для отображения детализации применяются фильтры основной вкладки.

5. Техническая поддержка

Техническая поддержка Подсистемы осуществляется специалистами ГБУ ЯО «Электронный регион» по тел. (4852) 49-09-49, адресу электронной почты: rias_tp@er76.ru и посредством системы поддержки пользователей органов исполнительной власти и местного самоуправления HelpDesk по адресу https://helpdesk.yarcloud.ru.

Режим работы службы технической поддержки:

- понедельник – четверг с 8.30 до 17.30;
- пятница и предпраздничные дни с 8.30 до 16.30.

Для удобства и более оперативной обработки обращений, поступивших в адрес технической поддержки, в сообщении необходимо указать тему «СУР. СЦ. Ликвидация свалок», контактные данные заявителя (название организации, ФИО, телефон) и добавить скриншот экрана с ошибкой.